
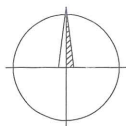




Správa železniční dopravní cesty, státní organizace
Správa železniční geodézie Praha
Pod Výtopnou 645/8, 186 00 Praha 8

www.szdc.cz

Zaměřil	SŽG Praha - Pracoviště České Budějovice	 Správa železniční geodézie Praha Management kvality Jste certifikováni Provedení dokumentace a projektování podle ISO 9001:2008	
Zpracoval	Iva Klivanová		
Kontroloval	Martin Šindlauer		
Ověřil	Ing. Josef Beníšek		
Traťový úsek	TÚ 0381 Strakonice (mimo) - Volary (mimo)		
<p><u>„Zvýšení stability skalních masivů na trati Strakonice - Volary, 1. stavba“</u></p> <p>"DOPLNĚNÍ GEODETICKÝCH A MAPOVÝCH PODKLADŮ "</p> <p>Rozsah km</p> <p>KM 8,100 - 9,000; KM 16,050 - 16,200; KM 30,300 - 31,150</p> <p>GEODETICKÉ A MAPOVÉ PODKLADY</p> <p>Přehled kladu mapových listů JŽM</p>		Ředitel	Ing.Ondřej Červenka
		Datum	06/2019
		Číslo zakázky	G730Z7299044
		Souř.systém	JTSK
		Výškový systém	Bpv
		Stupeň PD	DSP
		Část.dokum.	Část
		I.6	3



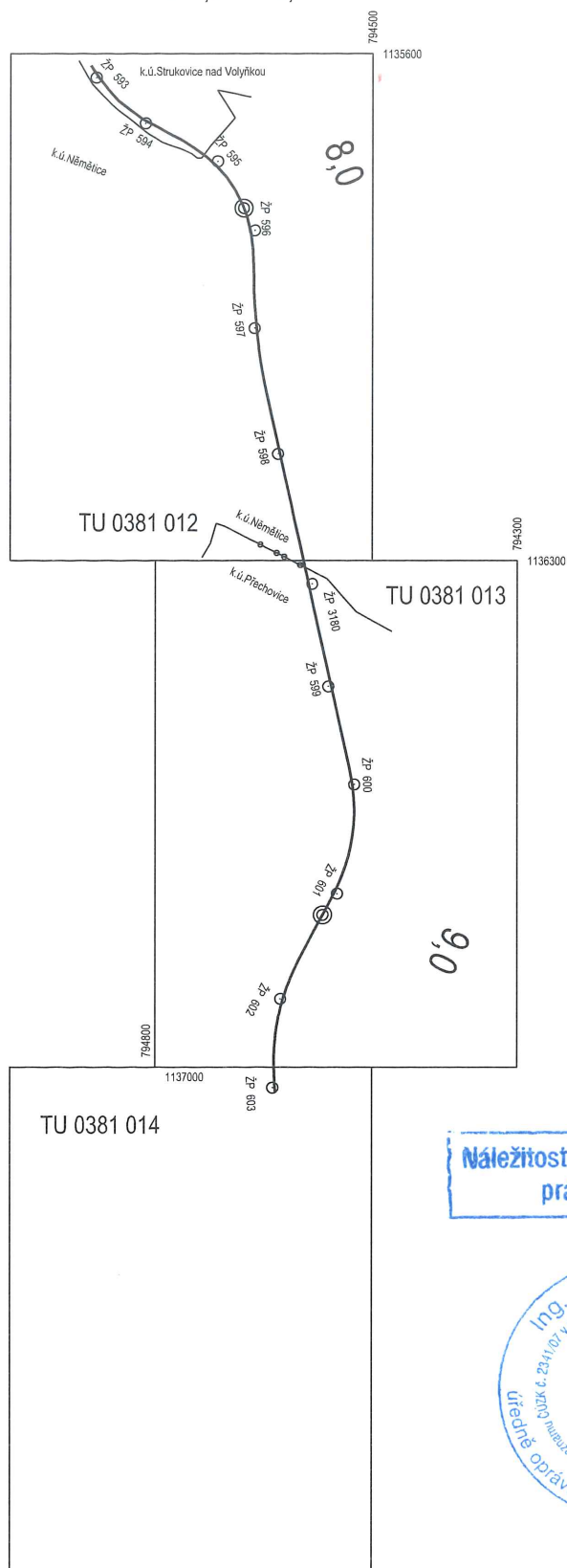
Přehled kladu mapových listů JŽM trati Strakonice - Volary

Zvýšení stability skal.masivů na trati Strakonice - Volary - 1. stavba


DOPLNĚNÍ GEODETICKÝCH A MAPOVÝCH PODKLADŮ

ML 0381_012-014 1:10 000

úsek 0381 KM 8,100 - 9,000

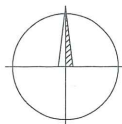


Náležitosti a přesností odpovídá
právním předpisům



120/2019
21.6.2019

Beníšek



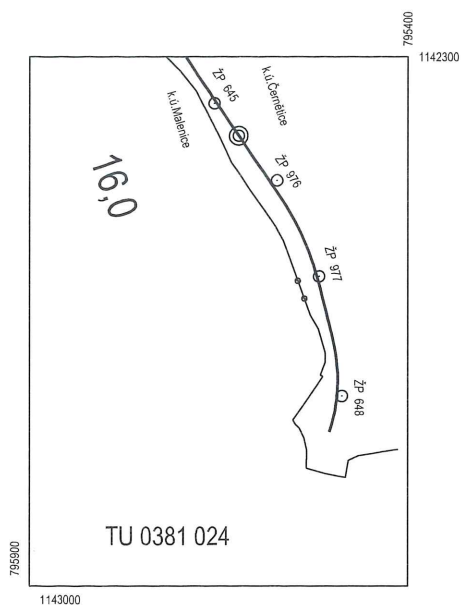
Přehled kladu mapových listů JŽM trati Strakonice - Volary

Zvýšení stability skal.masivů na trati Strakonice - Volary - 1. stavba


DOPLNĚNÍ GEODETICKÝCH A MAPOVÝCH PODKLADŮ

ML 0381_024 1:10 000

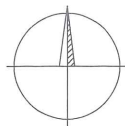
úsek 0381 KM 16,050 - 16,200



Náležitostmi a přesností odpovídá
právním předpisům



120/2019
21.6.2019
Beníšek



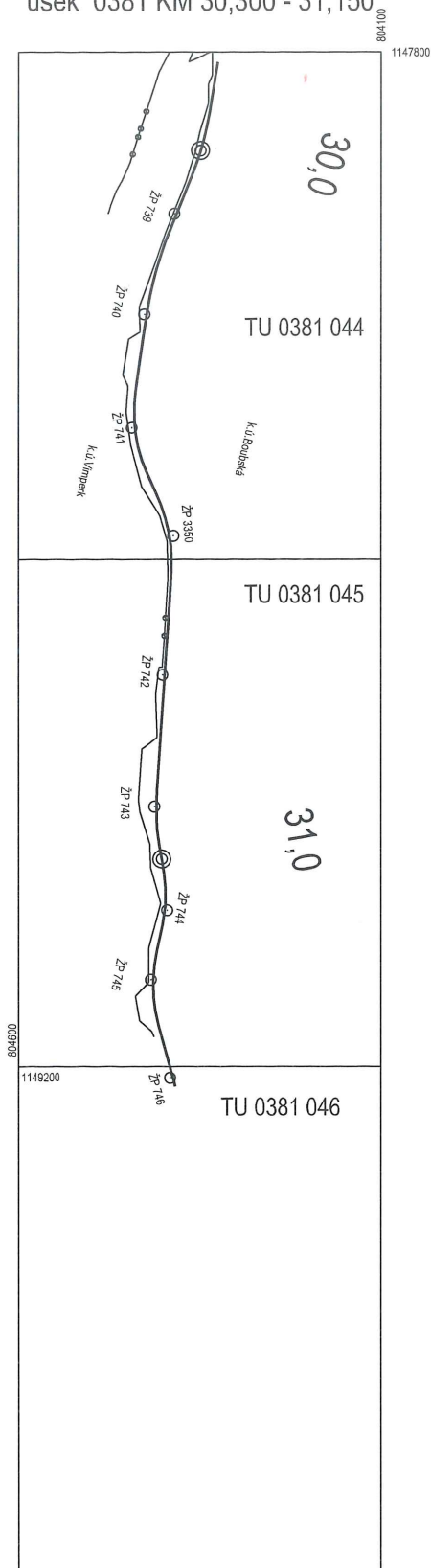
Přehled kladu mapových listů JŽM trati Strakonice - Volary

Zvýšení stability skal.masivů na trati Strakonice - Volary - 1. stavba

DOPLNĚNÍ GEODETICKÝCH A MAPOVÝCH PODKLADŮ

ML 0381_044-046 1:10 000

úsek 0381 KM 30,300 - 31,150



**Nezávislostní a přesností odpovídá
právním předpisům**



120/2019
21.6.2019
Beníšek